



Gravel N°2

Monts & Rivières
Ouest Creuse



DE LA BROUSSE AU PUY DU GAUD

24.5 KM

BÉNÉVENT - MARSAC

INFORMATIONS :

OFFICE DE TOURISME
2 RUE DE LA FONTAINE
23210 BÉNÉVENT L'ABBAYE

CONTACTS :

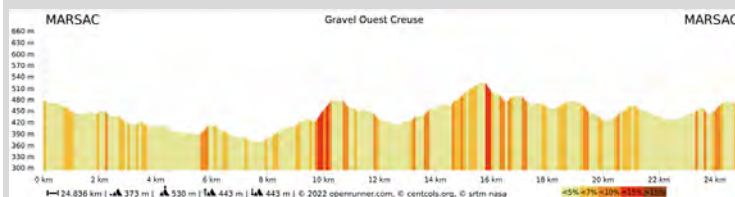
ANIMATEUR.APN@CCBGB.FR
05.55.62.68.35

Détails

Au départ de Bénévent l'Abbaye ou de Marsac, cette trace de gravel offre de magnifiques points de vues sur l'abbatiale et les paysages de la Creuse. Elle emprunte avec bonheur des chemins ruraux, des petites routes et plusieurs singles (sans difficulté technique). Traversant de nombreux secteurs boisés et ombragés, le circuit est agréable, notamment en été. Des aires de pique-nique sont accessible à l'étang de la Brousse et au Puy du Gaud. Attention au km 16.4, il faut être prudent pour la traversée de la D914.

Départ	KM	En mode balade	En mode sportif	Difficulté	D+	% Bitume
Bourg Bénévent Ou Etang de la Brousse	24.5	2h00 - 2h30	1h30 - 1h45	★★★★★	443m	40%

Profil Altimétrique



Téléchargement itinéraire

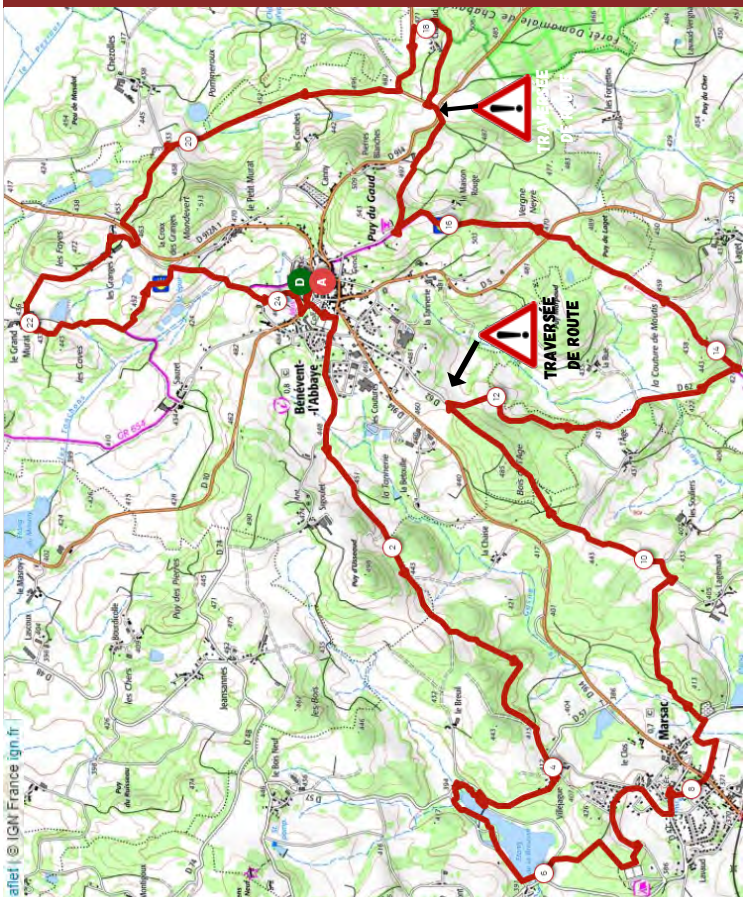
ITINÉRAIRE BALISÉ

<https://www.openrunner.com/route-details/14735590>


<https://www.terrasports23.com/gravel>



L'itinéraire



A voir sur le parcours



AIRE DE PIQUE-NIQUE



AIRE DE PIQUE-NIQUE

