

RANDONNÉE PÉDESTRE

CB1**SB3**

À VOIR, À SAVOIR...

SAINT SÉBASTIEN LA CHAPELLE BALOUË



Ancienne voie ferrée

Après quatre ans de travaux, la ligne Saint sébastien/ Guéret fut inaugurée le 16 avril 1886. Le temps de parcours moyen était de 1h45. Les voyageurs ont pu effectuer ce parcours pendant 54 ans jusqu'au 27 juin 1940. Le trafic marchandises se prolongea jusqu'en 1950.

Aujourd'hui, vous pouvez découvrir de nombreux éléments préservés du patrimoine ferroviaire : (maisonnette du garde-barrière, pont...)



Croix et reposoir à Beauregard

Superbe croix en granit sculptée de la fin du XIVe siècle et reposoir sur le chemin de Vézelay à Saint Jacques de Compostelle. Sur la croix, le Christ est sculpté sous une petite arcature trilobée.

**CB1**

De Charrières en Pouyades

13 km / 3h

Difficulté : ▲▲▲△△

Dénivelé : 170 m - Bitume : 50 %

Départ place Marcel Poitrenaud, bourg de La Chapelle Balouë:
46,359924 ; 1,575186

Prenez le chemin face à la croix qui longe le mur du château puis le mur du cimetière et prenez route à droite direction Puyrageat. Prenez le 1er chemin à droite qui longe les étangs. A la sortie du bois, prenez la piste à droite. Tout droit (éoliennes) jusqu'au 4e croisement, prenez la route à gauche sous la ligne à haute tension. A la patte d'oie, obliquez à gauche. Au prochain carrefour, prenez en face le chemin de terre, franchissez le pont. Au niveau de la D70, prenez à droite puis 1ère à droite. Face à la gare, prenez à gauche puis 1ère à droite, traversez le pont. Ensuite prenez la 2e route à droite, évitez le pont suivant par la piste à gauche puis tout de suite à gauche sur l'ancienne voie ferrée.

A hauteur de la route, prenez à droite puis tout de suite à gauche. Suivez l'ancienne voie ferrée. Au bout, prenez à droite, ensuite 1ère route à droite puis 1ère route à gauche dans le village de Marainan. Prenez le 1er chemin à gauche, puis après 200 m, tournez à l'équerre vers la droite. Au croisement, continuez à gauche puis 1er chemin à droite. Arrivé à l'étang, montez à droite vers le hameau du Petit Josnon que vous traversez jusqu'à la D69. Prenez la D69 à gauche jusqu'à l'arrivée.

SB3

Par monts et par vaux

11 km / 3h

Difficulté : ▲▲▲△△

Dénivelé : 205 m - Bitume : 36 %

Départ Gare de Saint Sébastien :
46,386299 ; 1,546631

Face à la gare, prenez la route à gauche, puis la 1ère à droite qui enjambe la voie ferrée, et tout de suite à gauche, puis chemin à droite. À Peuchenin, prenez le chemin à gauche, coupez la route et continuez tout droit à travers le bois de Chantôme.

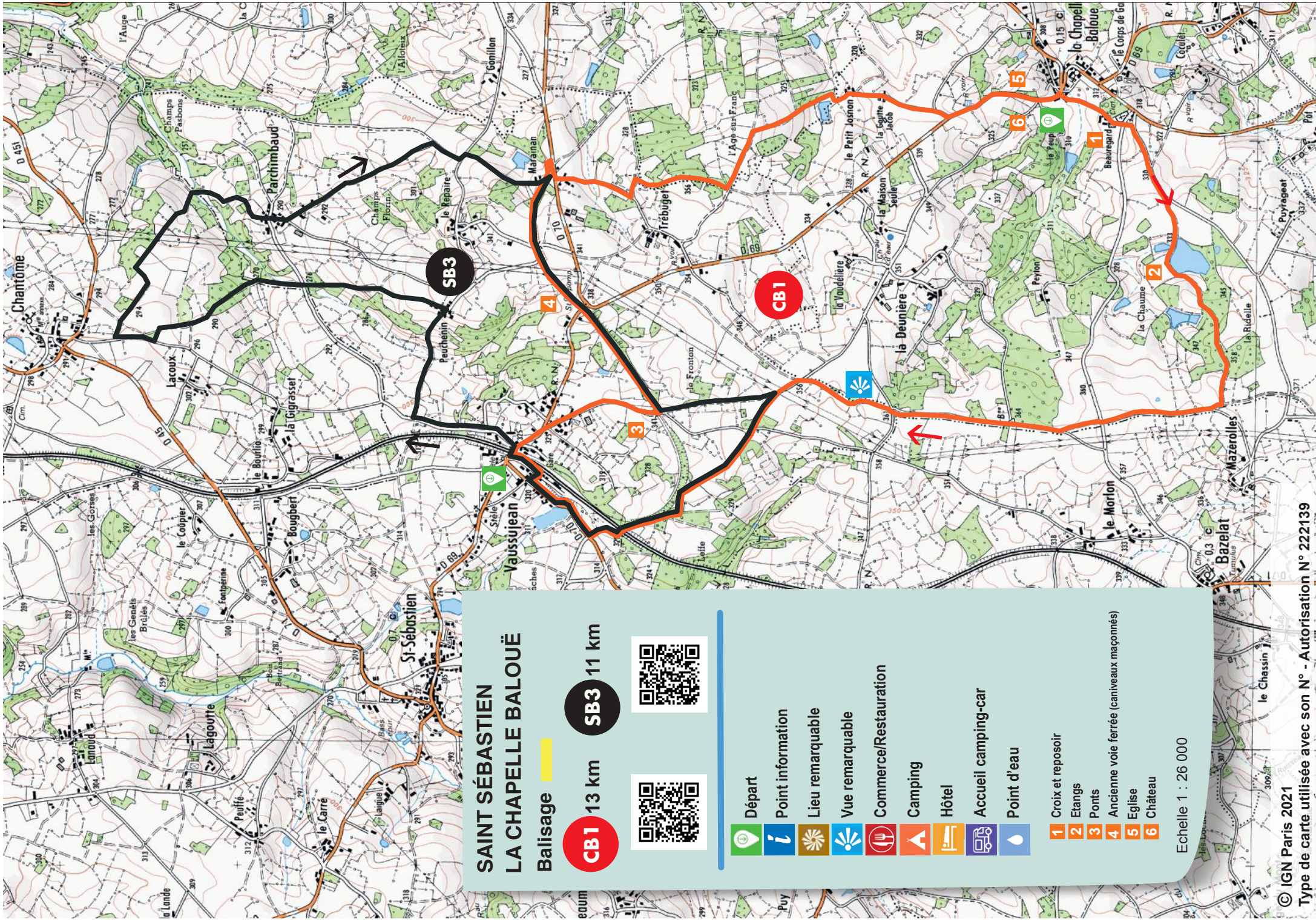
A hauteur de la route, à droite, puis 1er chemin à droite. Au croisement, à droite, traversez le village de Parchimbaud. A la sortie du village, prenez à gauche, puis au croisement, de nouveau à gauche. A la route, à gauche, puis 1er chemin à droite.

A l'entrée de Marainan, prenez le chemin à gauche, ancienne voie ferrée. A la station de pompage, continuer presque en face. Au pont, prenez la piste à gauche. A l'embranchement, prenez la route à droite. Au croisement prenez la piste en face, traverser le pont du chemin de fer. A hauteur de la D70, prendre route à droite jusqu'à la gare.



BUREAU D'INFORMATION TOURISTIQUE
81, Grande-Rue
23800 DUN LE PALESTEL
Tél. 05 55 89 24 61
info@paysdunois-tourisme.fr
www.creuse-tourisme.com/pays-dunois/












SAINT SÉBASTIEN LA CHAPELLE BALOUË

Balisage 

CB1 13 km

SB3 11 km



-  Départ
-  Point information
-  Lieu remarquable
-  Vue remarquable
-  Commerce/Restauration
-  Camping
-  Hôtel
-  Accueil camping-car
-  Point d'eau

- 1** Croix et reposoir
- 2** Etangs
- 3** Ponts
- 4** Ancienne voie ferrée (caniveaux maçonnés)
- 5** Eglise
- 6** Château

Echelle 1 : 26 000