



# BOUCLE LOCALE 20 À LA DÉCOUVERTE D'UNE NATURE PRÉSERVÉE



## CHAMBON-SUR-VOUEIZE

la CREUSE  
e Département



34,6 KM

Dénivelé positif : 346m



2h50



## DESCRIPTION

Depuis le bourg de l'emblématique abbatiale Ste Valérie, partez à la découverte de la réserve naturelle de l'étang des Lander, lieu unique d'observation de la faune et de la flore. Cette balade vous mènera ensuite à proximité d'un aérodrome jusqu'à Lépaud où vous pourrez faire une halte dans sa petite église qui renferme une toile de peintre Orsterlind. Enfin, redescendez tranquillement jusqu'à Chambon-sur-Voueize et n'hésitez pas à profiter de la quiétude du bord de Tardes ou encore à partir pour une petite promenade au pied des Gorges de la Voueize !

## NOS CONSEILS



Équipez-vous d'un carquois et d'un kit de réparation pour votre vélo afin d'être paré à tout problème.



Soyez prudents face aux autres usagers de la route et respectez ceux que vous pourriez croiser.



Pensez à prendre de l'eau. Des points d'eau sont disponibles sur le trajet (voir la carte à l'intérieur).

Télécharger le GPX du parcours



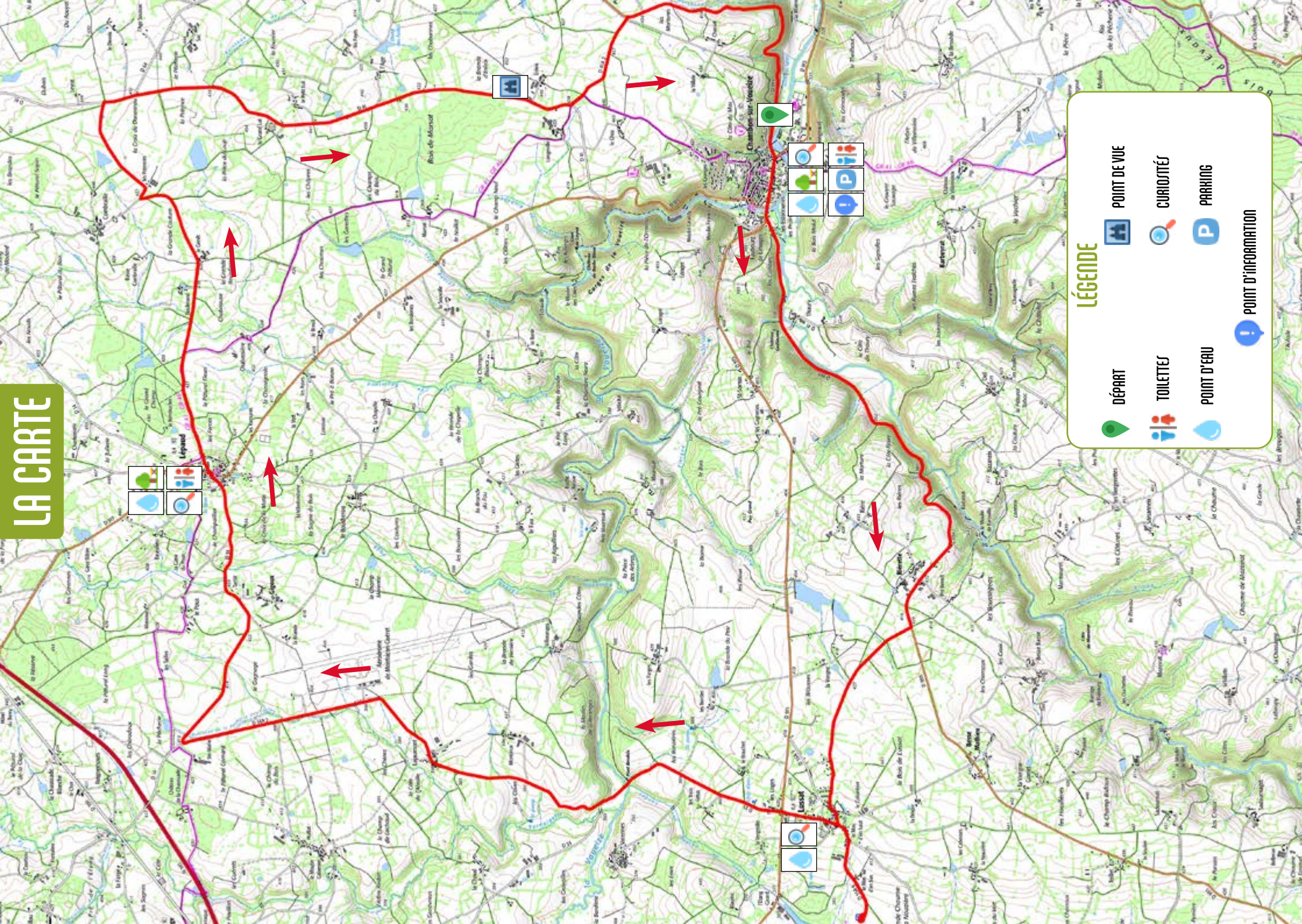
Creuse Confluence

Place Serge Cléret - 23110 EVAUX-LES-BAINS




Tel: 05 55 65 50 90

[www.tourisme-creuse.com/creuse-confluence](http://www.tourisme-creuse.com/creuse-confluence)

# LA CARTE



**LÉGENDE**

	DÉPART		POINT DE VUE
	TOILETTES		CURIOSITÉS
	POINT D'EAU		PARKING
			POINT D'INFORMATION

# POUR COMPLÉTER VOTRE PARCOURS



## L'ABBATIALE SAINTE-VALÉRIE

Chef d'œuvre de l'art roman, l'abbatiale Sainte-Valérie est riche de multiples trésors. A l'extérieur d'abord, avec sa masse à la fois imposante et harmonieuse, ses deux clochers dont un fortifié, son portail à voussures... Et à l'intérieur bien sûr avec des proportions qui en font un des plus vastes édifices religieux du Limousin. Elle abrite également le buste reliquaire de Sainte Valérie en argent recouvert de feuilles d'or.

## L'ÉTANG DES LANDES

Seul étang limousin d'origine naturelle, ce plan d'eau de 100 hectares, réserve naturelle nationale, abrite plus de 400 espèces végétales et de 600 espèces animales. Des sentiers balisés tout autour de l'étang permettent d'observer les animaux sans les déranger.



## Mais aussi...



## D'AUTRES BOUCLES LOCALES À PROXIMITÉ

 **BUDELIERÈRE** : Une promenade facile au cœur de la campagne creusoise

 **VIERSAT** : Sur les traces d'illustres personnages

 **GOUZON** : Un grand bol d'air à la découverte de la Réserve Naturelle

Plus d'informations sur le site  
de l'office de Tourisme

